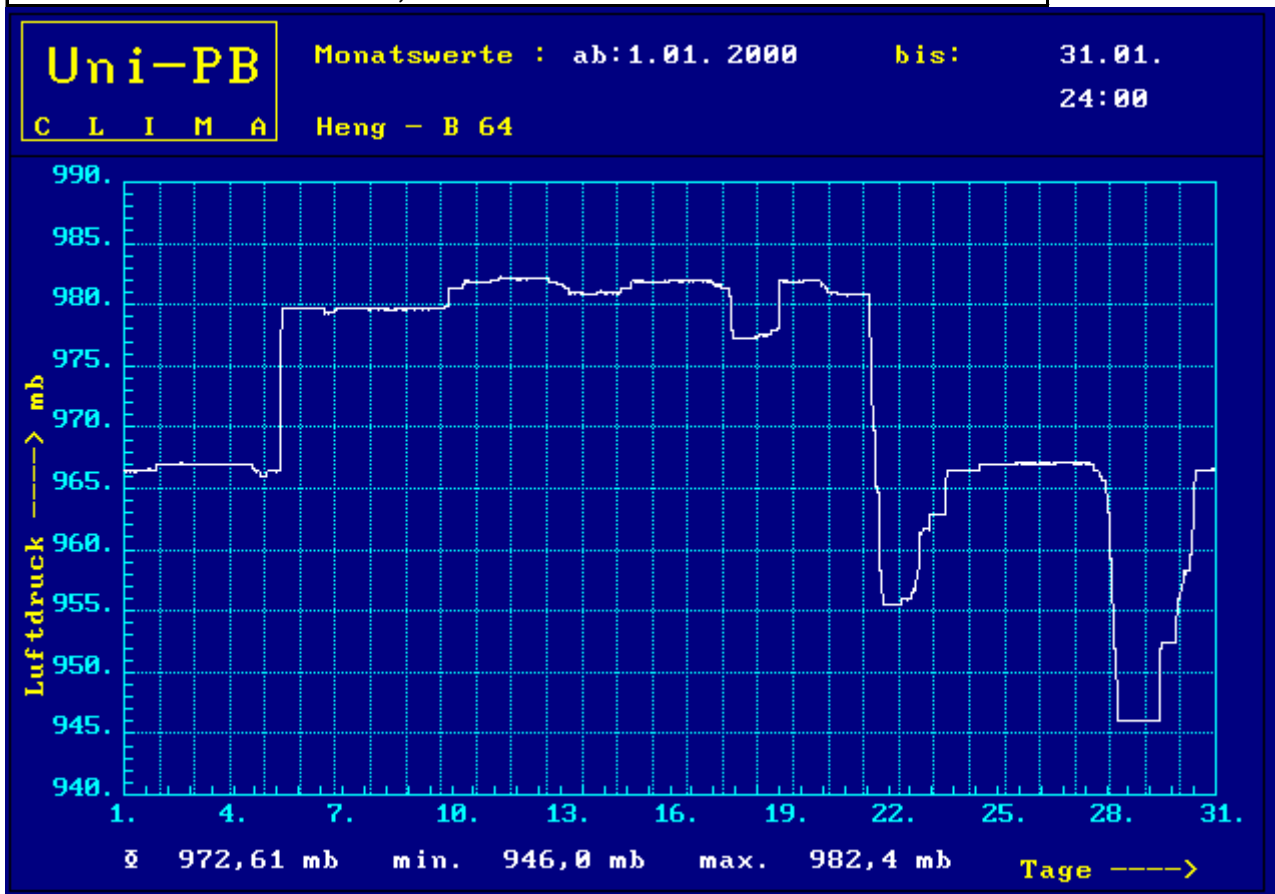


Wettergrafiken und Tabelle Januar 2000 Station Benhausen (Flur Heng)

Klimadaten		Wetterstation Benhausen(Heng)	
Standortkoordinaten:			
		geogr. 8°50'20``O - 51°43'21`` N	
		rechts 3488880 - hoch 5731965	
		235 m ü. NN	
Monatswerte: Jan 00			
Temperatur: 2,2 °C			
Lj.Mittel:(Lippspr. 1961-90):	0,9 °C	Tage mit Schneedecke:	
Abweichung:	1,3 °C	Eistage(Max<0,0°C):	2
		Frosttage(MIN<0,0°C):	10
		Sommertage(Max>=25°C):	
		Heiße Tage(Max>=30°C):	
Absoluts Max.:	9,2 °C		
Absolutes Min.:	- 8,3 °C		
Niederschlag: 72,3 mm			
Max.Tag:	1,7 mm(1o Min.)	Luftdruck(Meereshöhe):hPa	
Lj.Mittel(Lippspr. 1961-90):	79,6 mm	Absolutes Max.:	defekt!
		Absolutes Min.:	
		Differenz:	
Mittel relative Feuchte: 87,8 %			
Max. Windböe: 16,4 m/s			
Mittlere Wind: 5,0 m/s			



Uni-PB

C L I M A

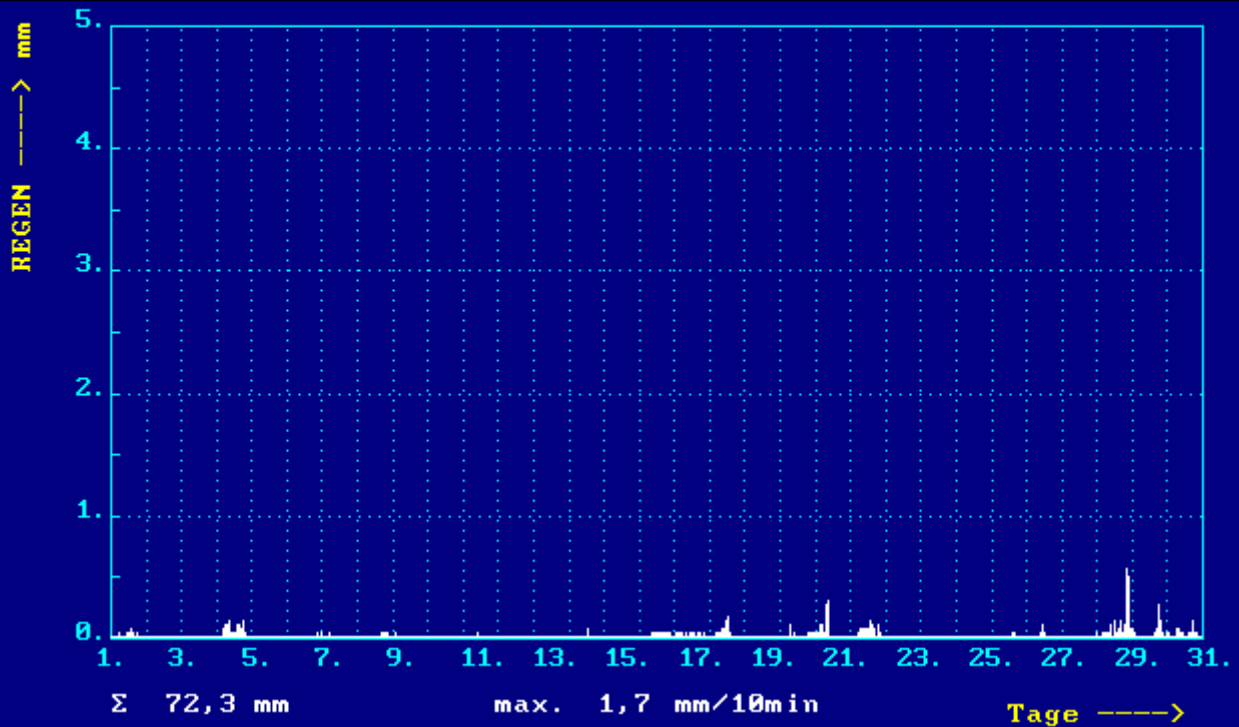
Monatswerte : ab:1.01.2000

bis:

31.01.

24:00

Klimastation Heng - B 64



Uni-PB

C L I M A

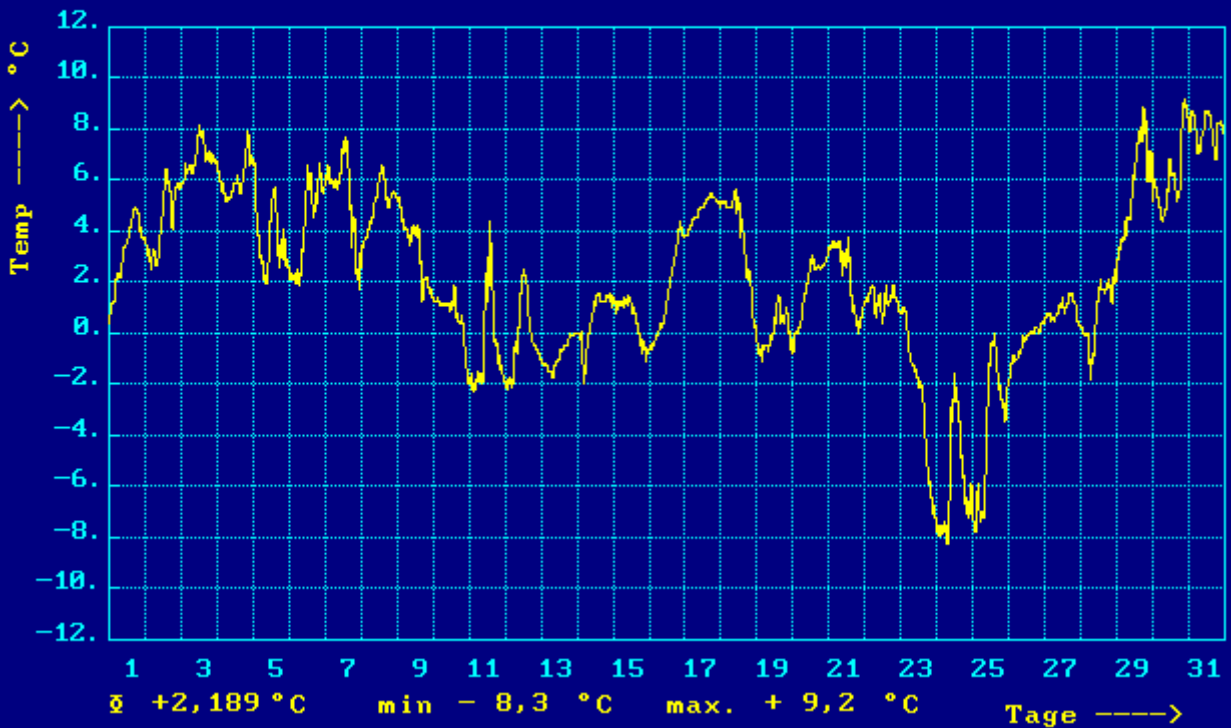
Monatswerte : ab:1.01.2000

bis

31.01.

24:00

Heng - B 64



Uni-PB

Monatswerte : ab:1.01.2000

bis: 31.01.

C L I M A

Heng - B 64 (Messhöhe 10 m)

24:00

