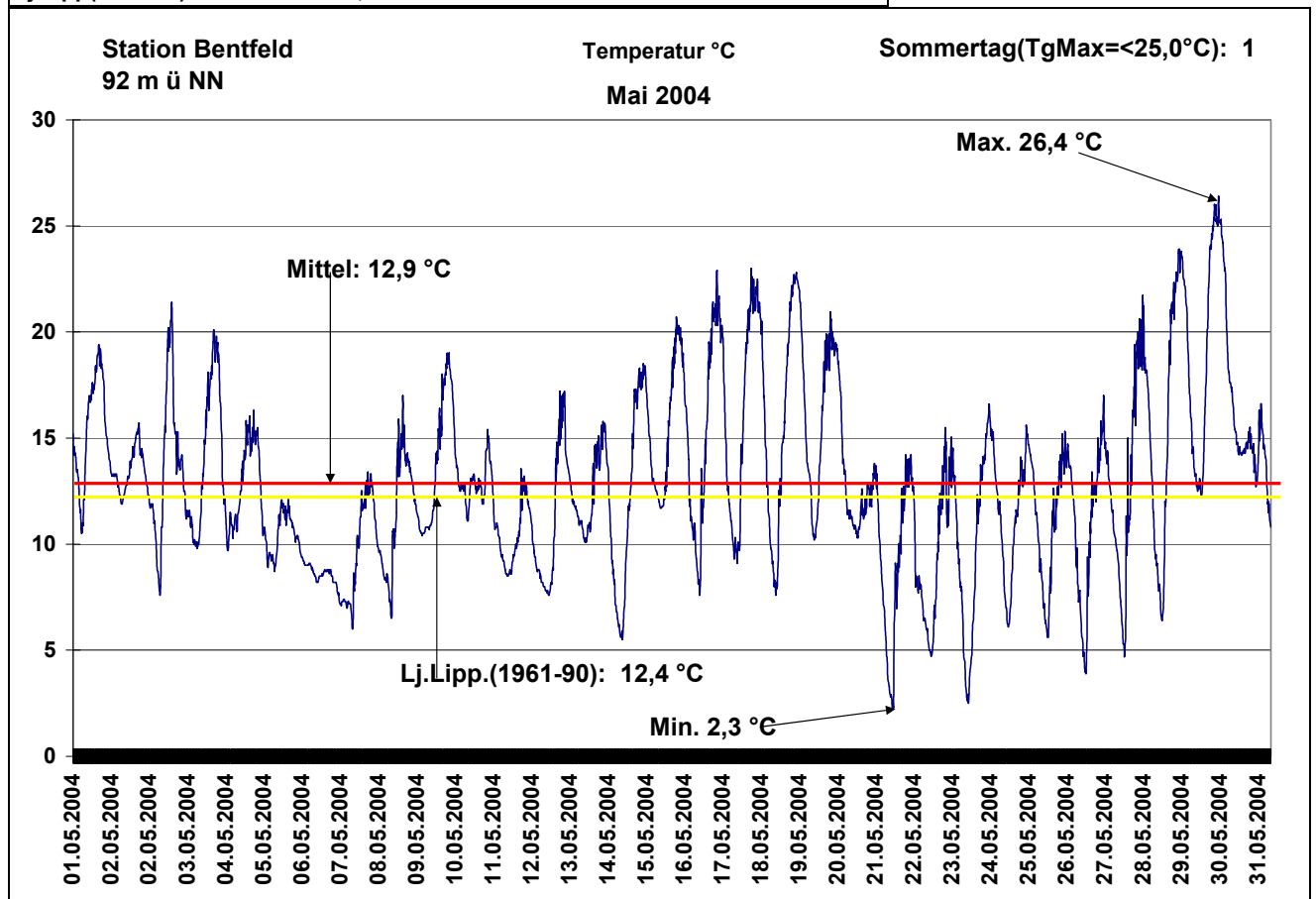
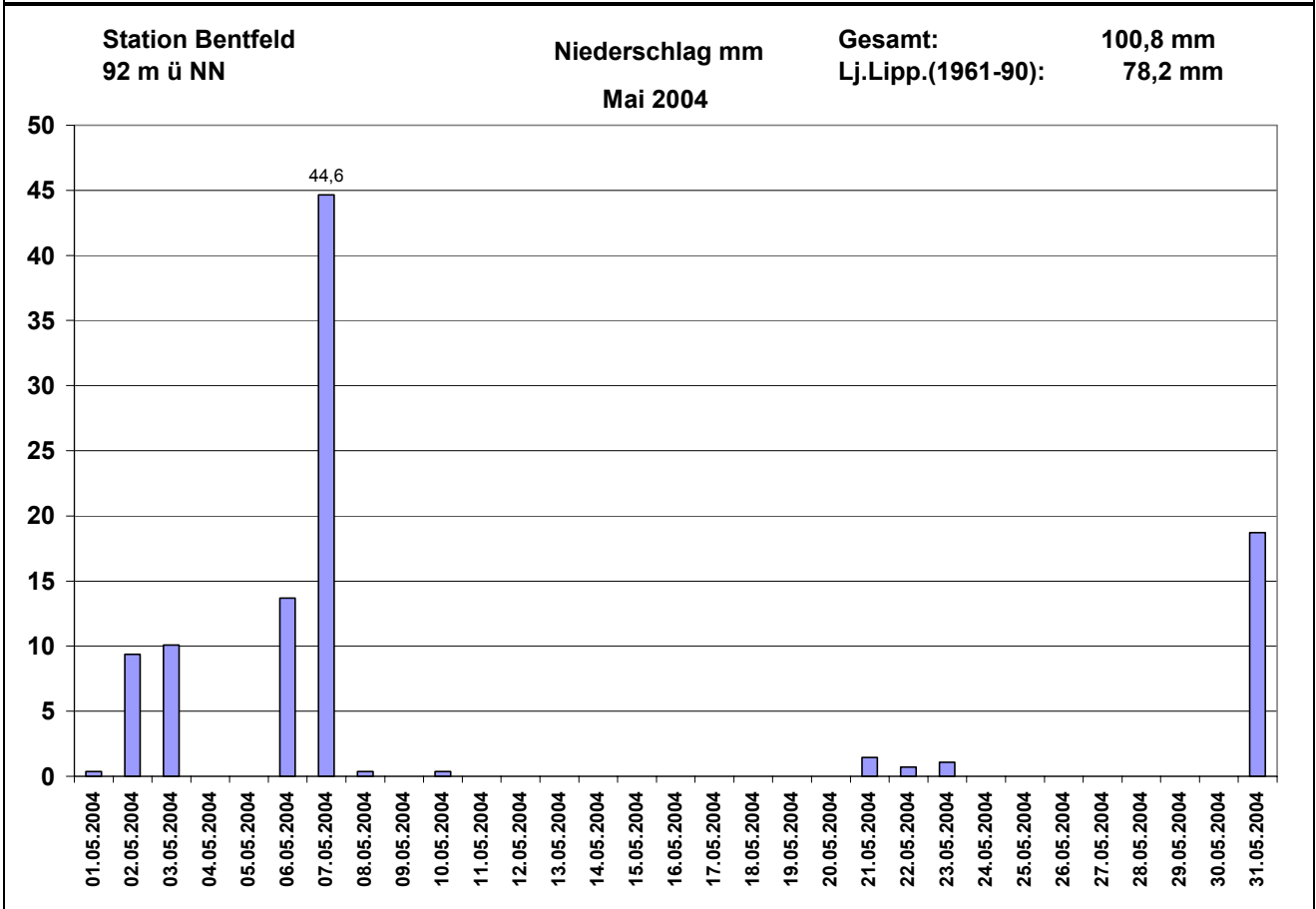
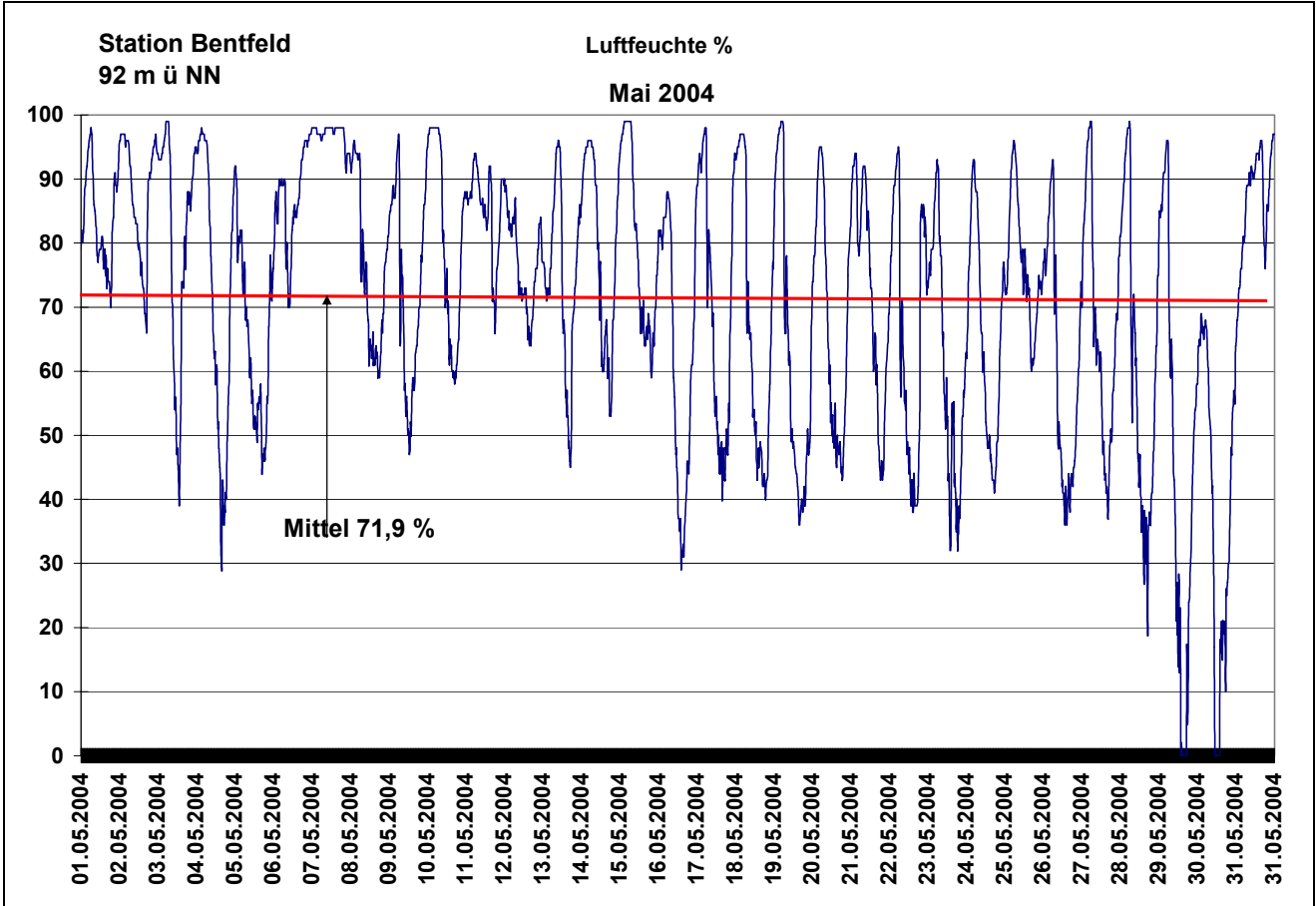
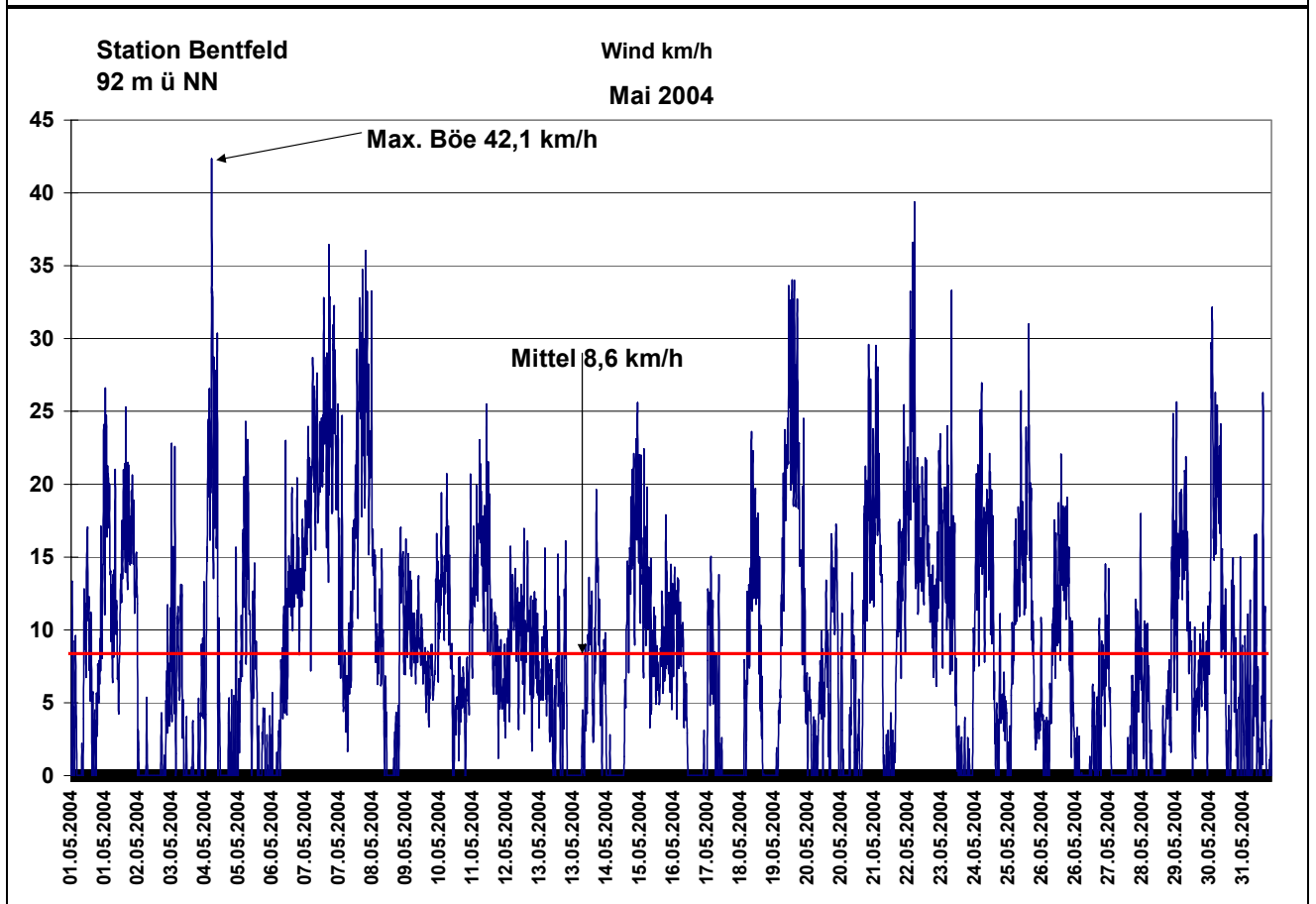
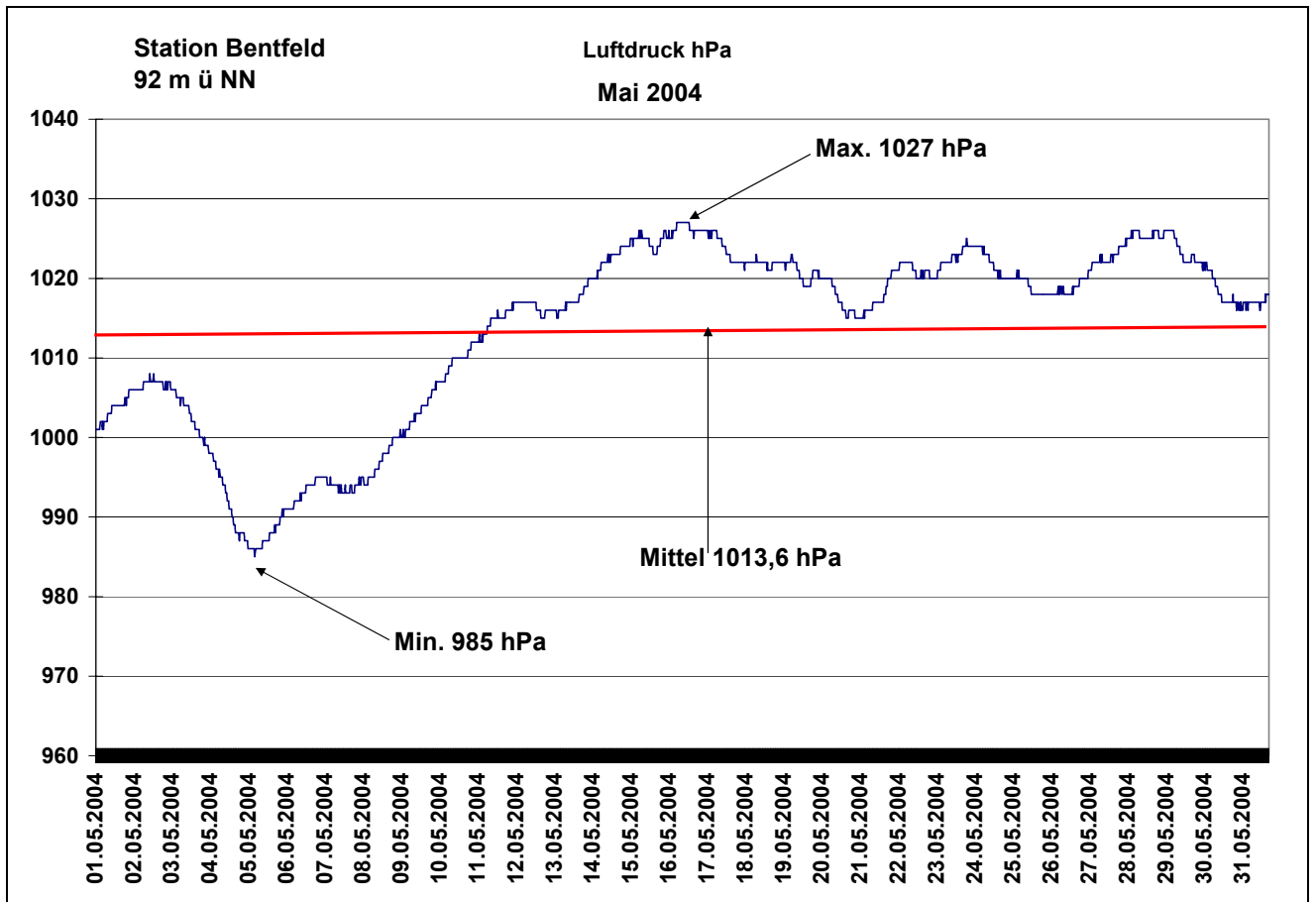


Wettergrafiken und Tabelle Mai 2004 Station Bentfeld

Klimadaten		Wetterstation Bentfeld											
Standortkoordinaten: geogr. 08°37'13"O - 51°44'33"N													
91 m ü. NN													
Monatswerte: Mai 04													
Temperatur: 12,9 °C		<table border="1"> <tr> <td>Tage mit Schneedecke:</td> <td></td> </tr> <tr> <td>Eistage(Max<0,0°C):</td> <td></td> </tr> <tr> <td>Frosttage(MIN<0,0°C):</td> <td></td> </tr> <tr> <td>Sommertage(Max>=25°C):</td> <td>1</td> </tr> <tr> <td>Heiße Tage(Max>=30°C):</td> <td></td> </tr> </table>		Tage mit Schneedecke:		Eistage(Max<0,0°C):		Frosttage(MIN<0,0°C):		Sommertage(Max>=25°C):	1	Heiße Tage(Max>=30°C):	
Tage mit Schneedecke:													
Eistage(Max<0,0°C):													
Frosttage(MIN<0,0°C):													
Sommertage(Max>=25°C):	1												
Heiße Tage(Max>=30°C):													
Lj.Mittel:(Lippspr. 1961-90):	12,4 °C												
Abweichung:	0,5 °C												
Absoluts Max.:	26,4 °C												
Absolutes Min.:	2,3 °C												
Niederschlag: 100,8 mm		<table border="1"> <tr> <td colspan="2">Luftdruck(Meereshöhe):hPa</td> </tr> <tr> <td>Absolutes Max.:</td> <td>1027</td> </tr> <tr> <td>Absolutes Min.:</td> <td>985</td> </tr> <tr> <td>Mittel:</td> <td>1013,6</td> </tr> </table>		Luftdruck(Meereshöhe):hPa		Absolutes Max.:	1027	Absolutes Min.:	985	Mittel:	1013,6		
Luftdruck(Meereshöhe):hPa													
Absolutes Max.:	1027												
Absolutes Min.:	985												
Mittel:	1013,6												
Max.Tag:	44,6 mm												
Lj.Mittel(Lippspr. 1961-90):	78,2 mm												
Mittel relative Feuchte: 71,9 %													
Max. Windböe:	42,1 km/h												
Mittlere Wind: 8,6 km/h													
Sonne h: 183,9 h													
Lj.Lipp(1961-90): 195,2 h													







Station Bentfeld
92 m ü NN

Sonne in Minuten
Mai 2004

Gesamt: 183,9 h
Lj.Lipp.(1961-90): 195,2 h

