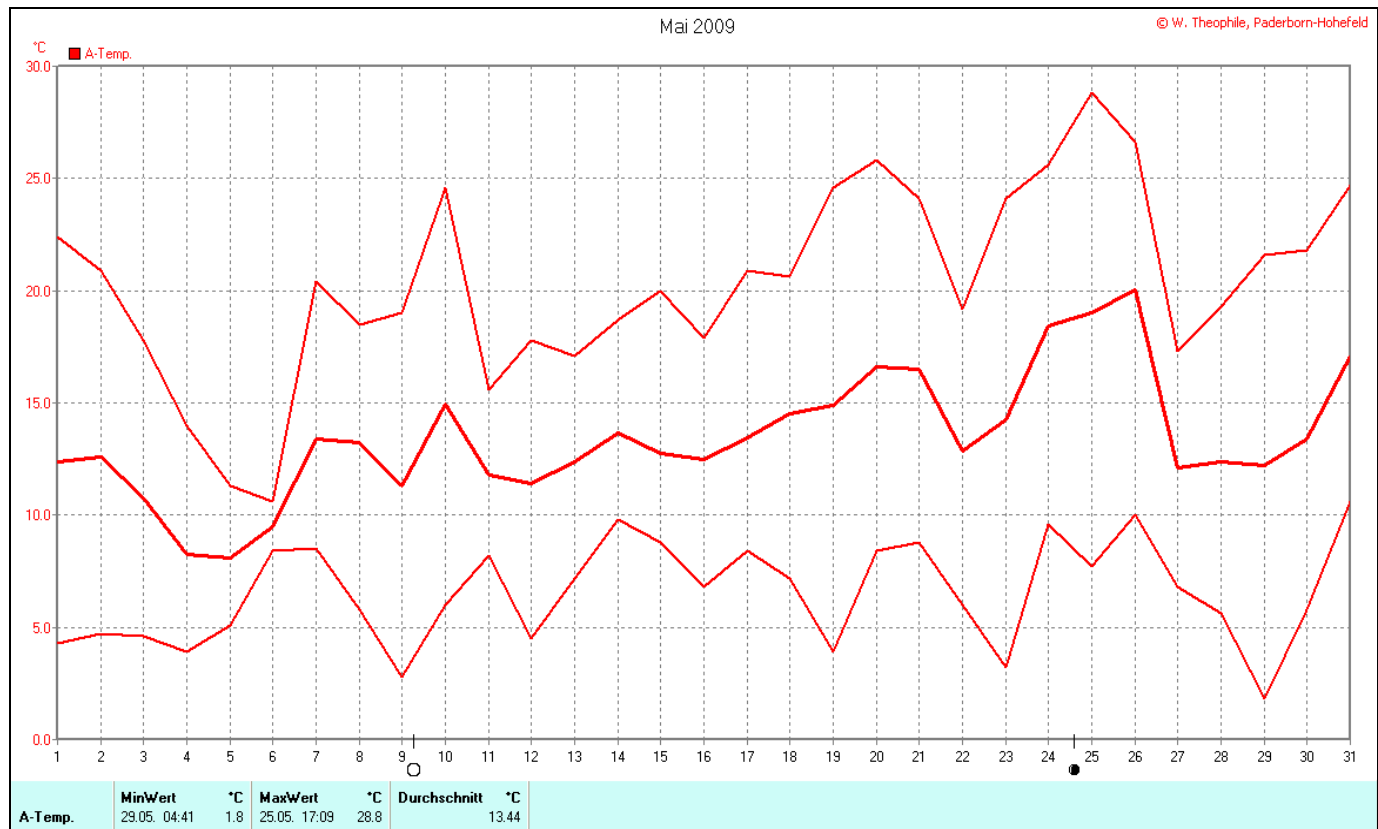
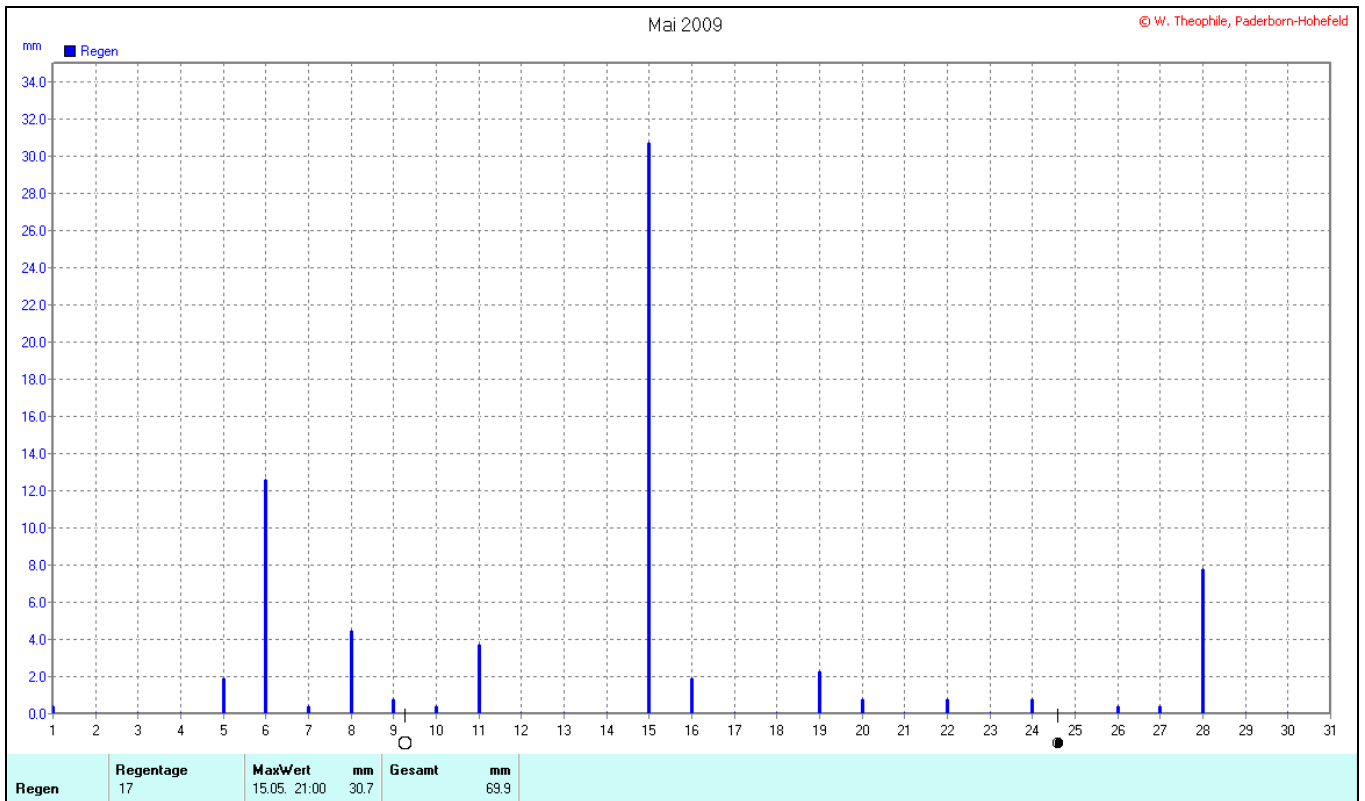
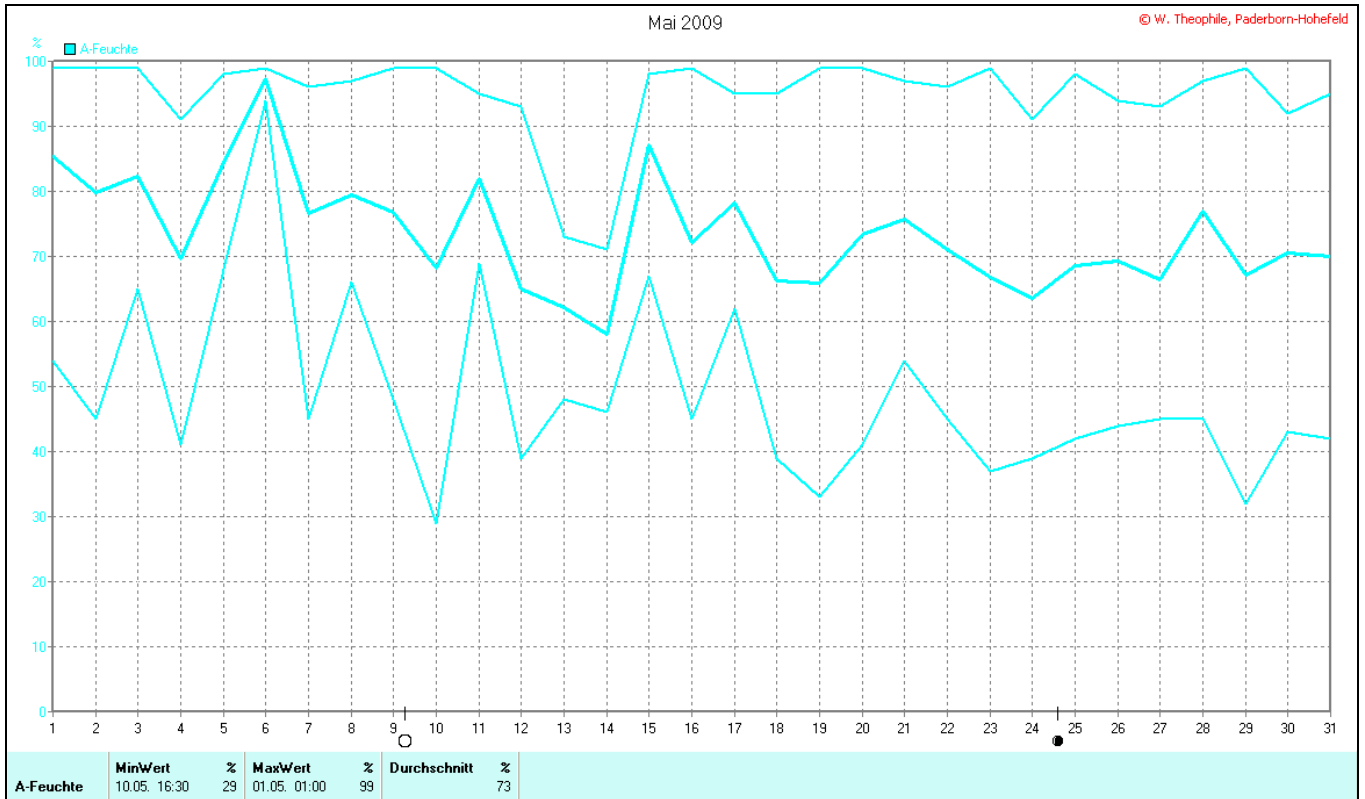
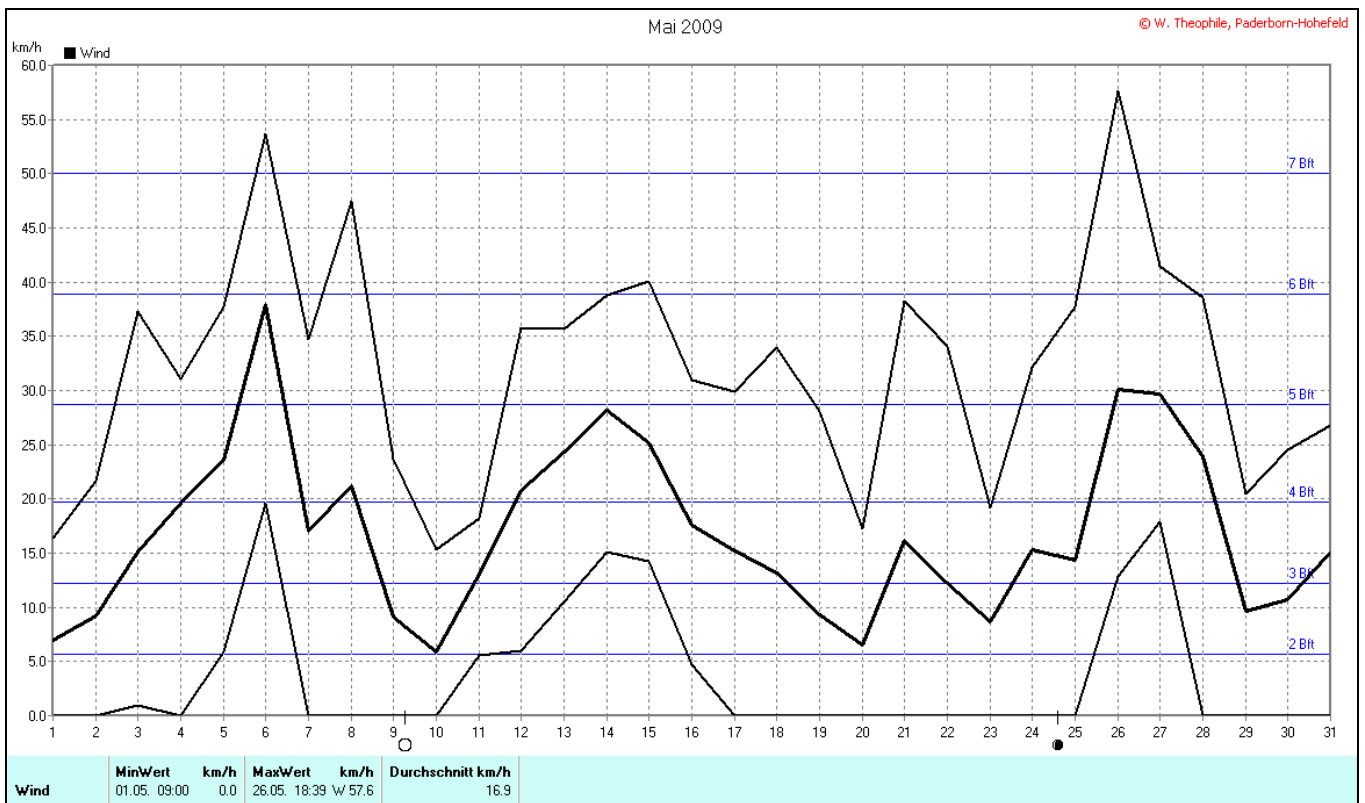
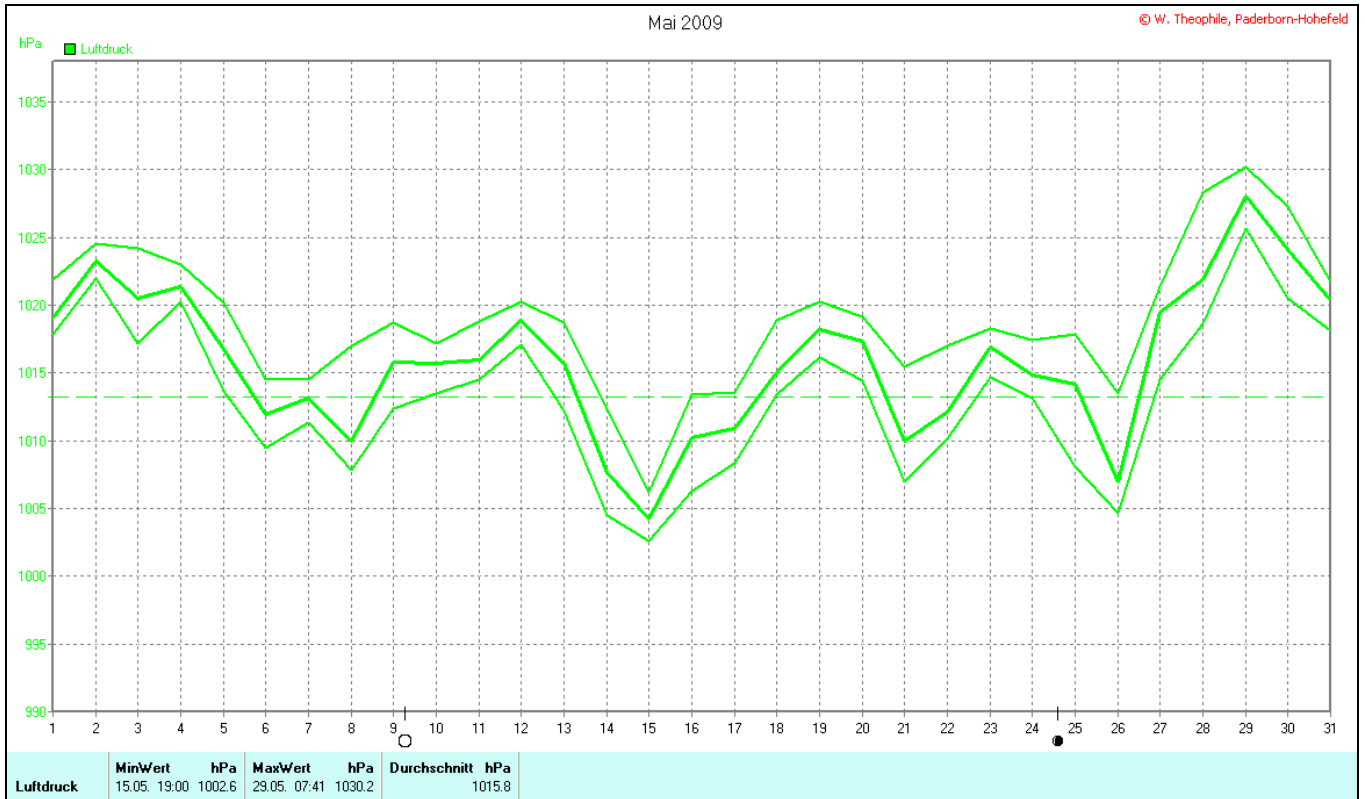


Wettergrafiken und Tabelle Mai 2009 Station PB Hohefeld (Dahl)

Klimadaten		Wetterstation Dahl Hohefeld	
Standortkoordinaten: geogr. 08°51'32' 'O ; 51°41'39" N			
250 m ü. NN			
Monatswerte:		Mai. 09	
Temperatur:	13,4	Tage mit Schneedecke:	0
Lj.Mittel:(Lipp.1961-90):	12,4	Eistage(Max<0,0°C):	0
Abweichung:	3,1	Frosttage(MIN<0,0°C):	0
Absolutes Max.:	28,8	Sommertage(Max>=25°C):	4
Absolutes Min.:	1,8	Heiße Tage(Max>=30°C):	0
Bodentemperatur -05cm: Mittel: 11,4 Max: 23,5 Min: 5,0			
Bodentemperatur +05cm: Mittel: 12,9 Max: 24,1 Min: 5,7			
Niederschlag:	69,9	Luftdruck(Meereshöhe):hPa	
Max.Tag:	30,7	Absolutes Max.:	1.034,2
Lj.Mittel(Lipp. 1961-90):	78,2	Absolutes Min.:	1.007,9
		Mittel:	1.020,4
Mittel relative Feuchte:	73,0		
Max. Windbö:	57,6	Sonne h:	251,7
Mittlere Wind:	16,9	Lj.Lipp.(1961-90):	195,2

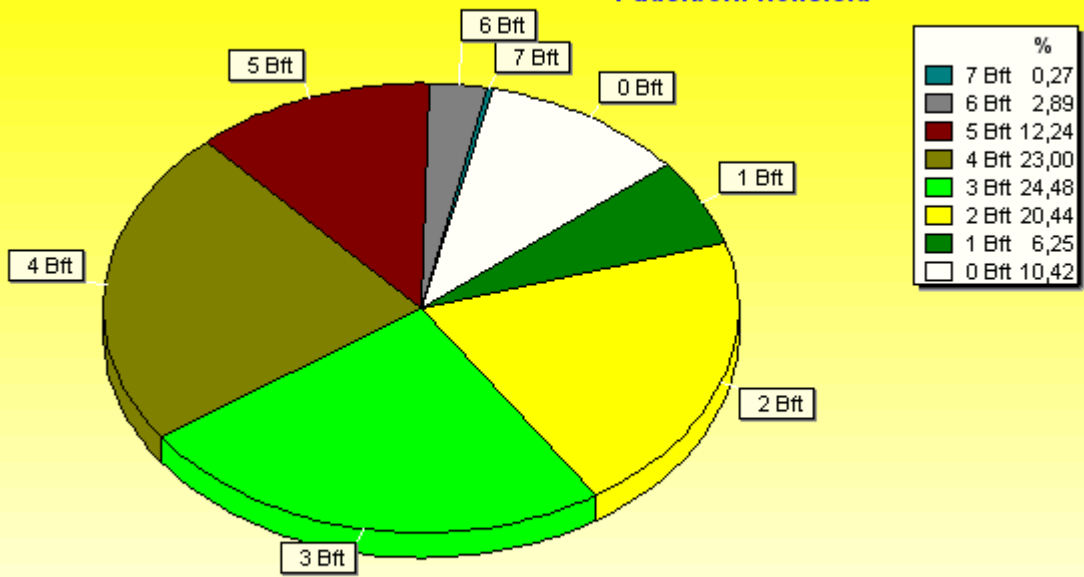






Verteilung Windstärke Mai 2009

Paderborn-Hohefeld

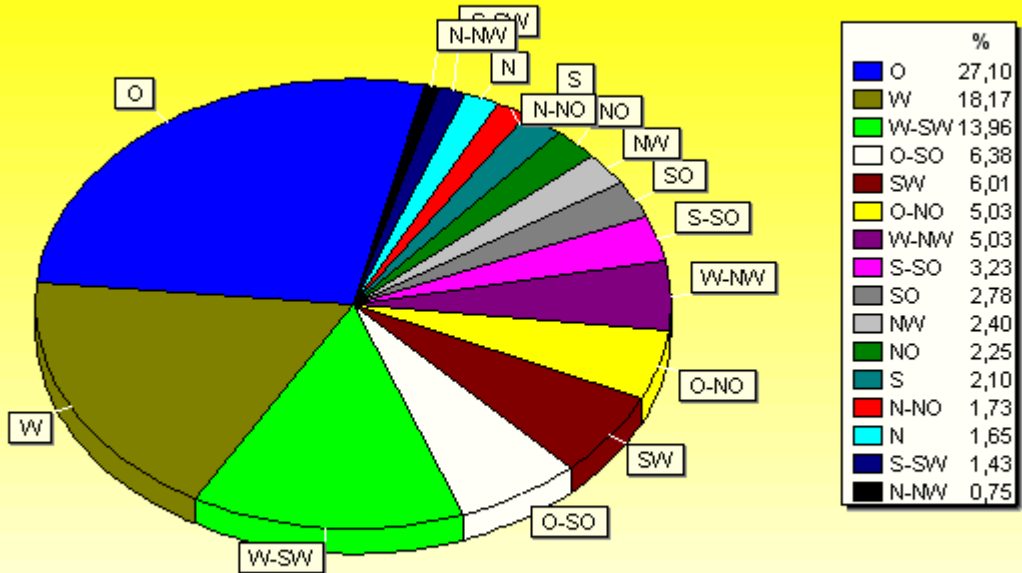


1487 Werte - Ø 16,9km/h - Max. 57,6km/h

© WzWin32

Verteilung Windrichtung Mai 2009

Paderborn-Hohefeld



1332 / 155 Werte -> 10.4% Windstille - Ø 16,9km/h - Max. 57,6km/h

© WzWin32

