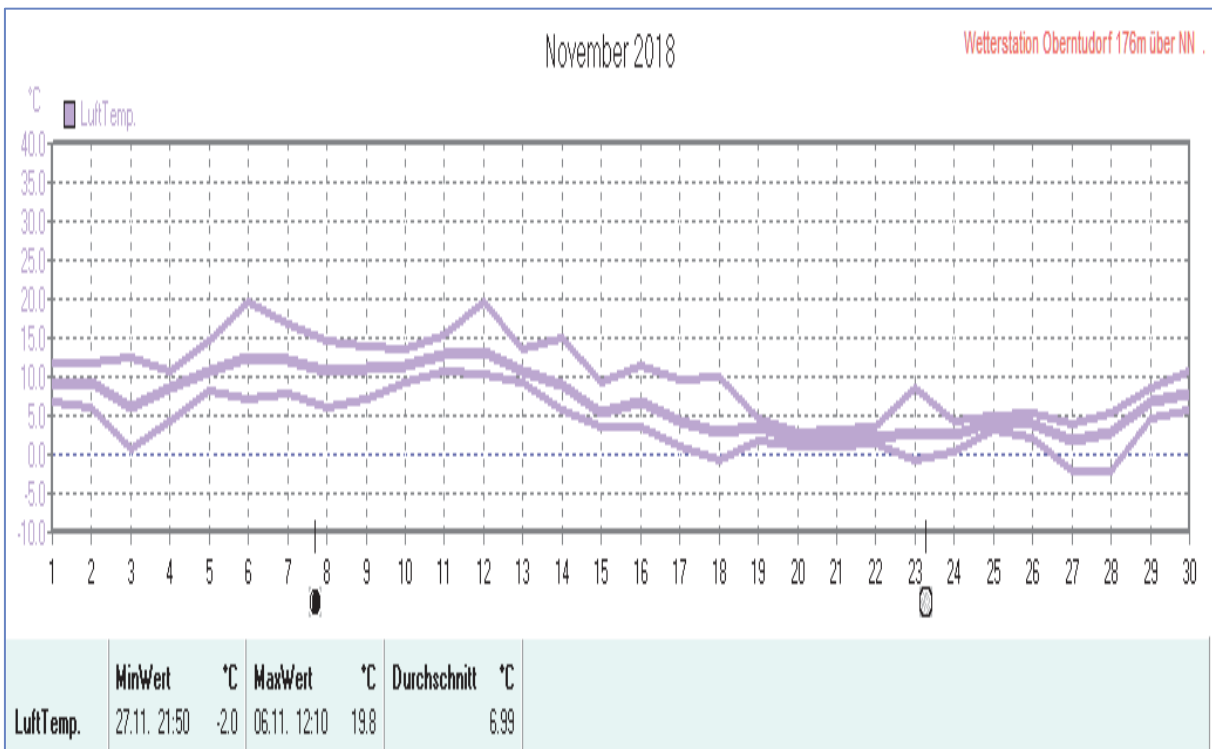


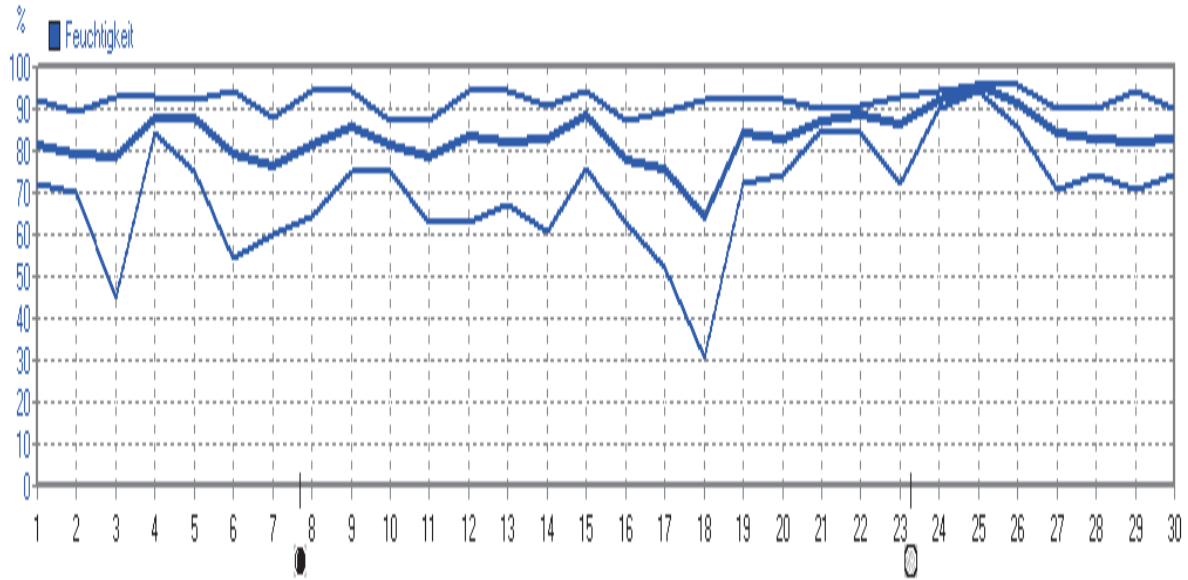
Wettertabelle und Grafiken November 2018 Station Oberntudorf

<u>Wetterdaten November 2018 Station Oberntudorf</u>							
Messgröße	Minimum	Zeit	Datum	Maximum	Zeit	Datum	Durchschnitt
Lufttemp.	-2,0 °C	21:50	27.11.2018	19,8 °C	12:10	06.11.2018	7,0 °C
Bodentemp.	0,0 °C	00:20	28.11.2018	15,0 °C	13:40	12.11.2018	6,5 °C
Luftfeuchte	31 %	13:10	18.11.2018	96 %	08:40	25.11.2018	83 %
Luftdruck	1004,6 hPa	17:20	10.11.2018	1034,1 hPa	11:10	17.11.2018	1017,9 hPa
Wind km/h				17,7 km/h	22:50	15.11.2018	3,7 km/h
Wind °				O-SO	22:50	15.11.2018	O-SO
Regen l/m ²				2,4 l/m ²	11:10	18.11.2018	#7,200 l/m ²
Evapotransp.							#21,428 l/m ²
Solar				453 W/m ²	11:50	13.11.2018	41 W/m ²
Sonne h				6:40 h	16:40	03.11.2018	#86:20 h



November 2018

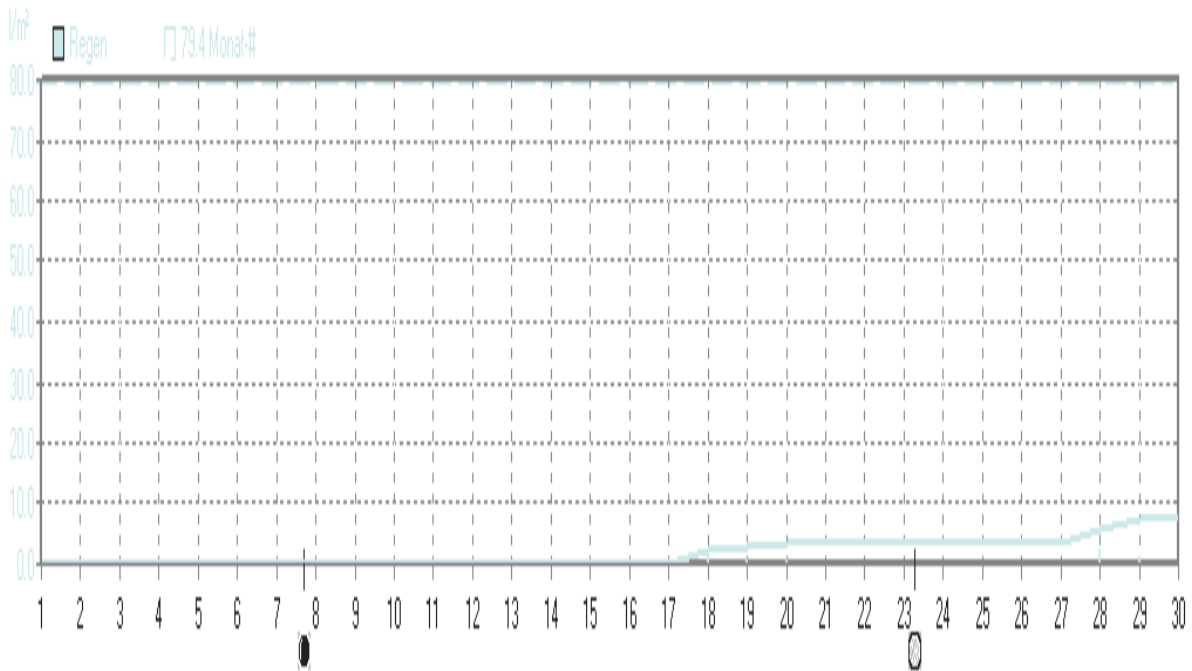
Wetterstation Oberntudorf 176m über NN



	MinWert	%	MaxWert	%	Durchschnitt	%
Feuchtigkeit	18.11. 13:10	31	25.11. 08:40	96		83

November 2018

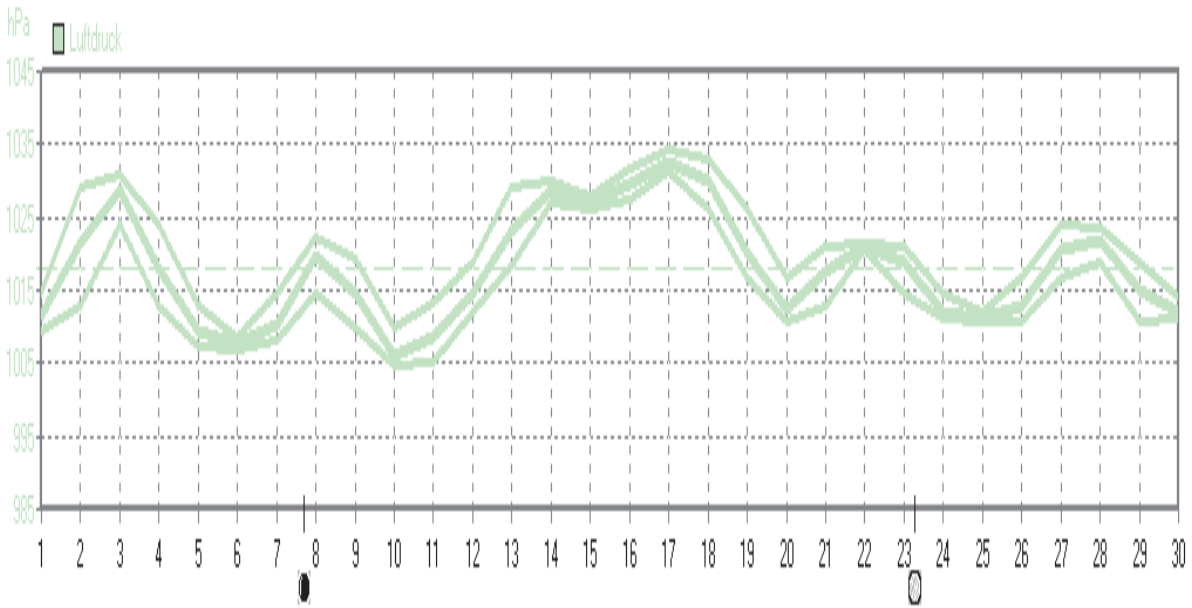
Wetterstation Oberntudorf 176m über NN



	Regentage	MaxWert	l/m²	Gesamt	l/m²
Regen	7	18.11. 11:10	2.4		7.2

November 2018

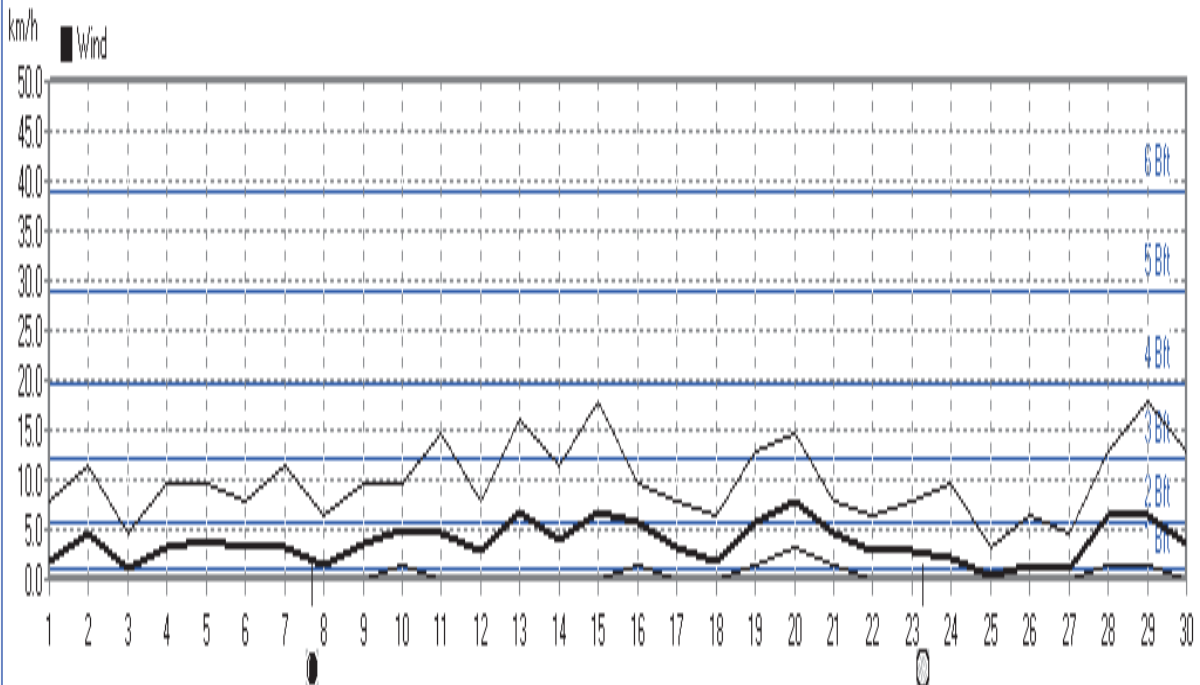
Wetterstation Oberntudorf 176m über NN



	MinWert	hPa	MaxWert	hPa	Durchschnitt	hPa
Luftdruck	10.11. 17:20	1004.6	17.11. 11:10	1034.1		1017.9

November 2018

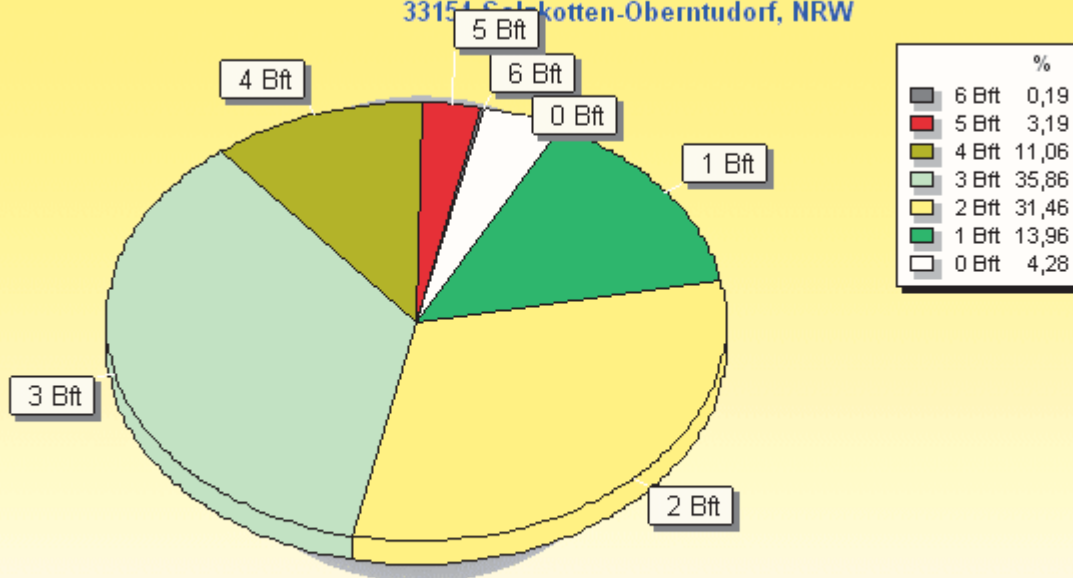
Wetterstation Oberntudorf 176m über NN



	MinWert	km/h	MaxWert	km/h	Durchschnitt	km/h
Wind	01.11. 04:50	0.0	15.11. 22:50:50	17.7	8986.8 km	3.7

Windböen: Verteilung Windstärke November 2018

33154 Salzkotten-Oberntudorf, NRW

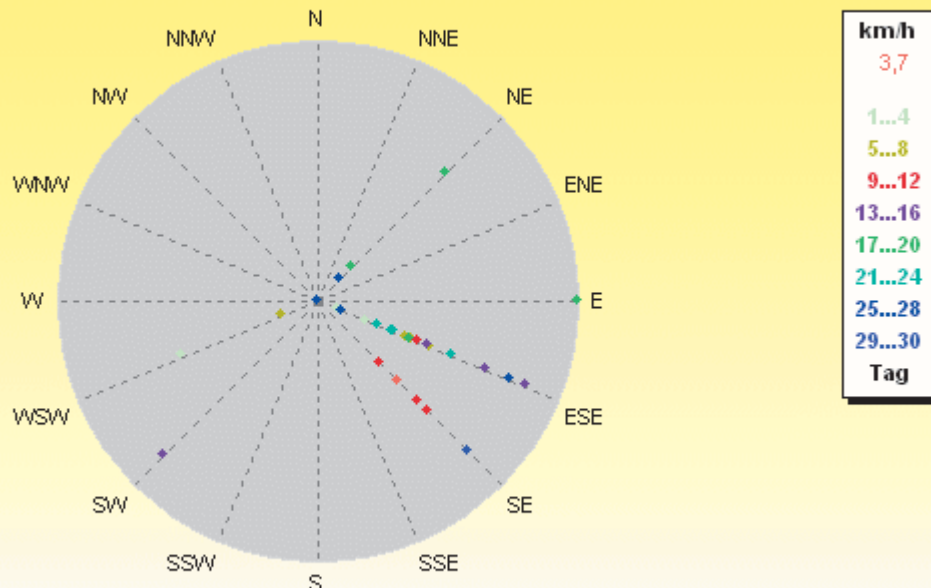


4320 Werte - Ø 12,5km/h - Max. 41,8km/h = Windböen - 8986.8 km

© WsWin32 - Wetterstation Oberntudorf 176m über NN . - © 1999-2018 Jürgen Pinger - Davis VantagePro2Plus

Verteilung Windrichtung/Windgeschwindigkeit November 2018

33154 Salzkotten-Oberntudorf, NRW

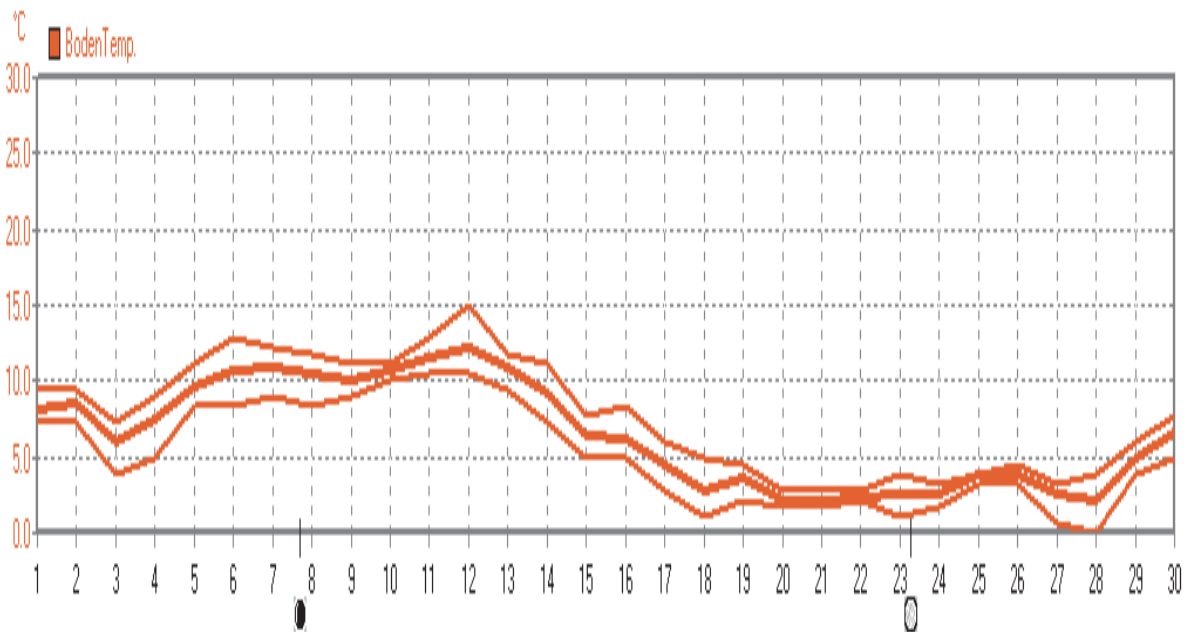


30 Werte - Ø 3,7km/h - Max. 17,7km/h - 8986.8 km

© WsWin32 - Wetterstation Oberntudorf 176m über NN . - © 1999-2018 Jürgen Pinger - Davis VantagePro2Plus

November 2018

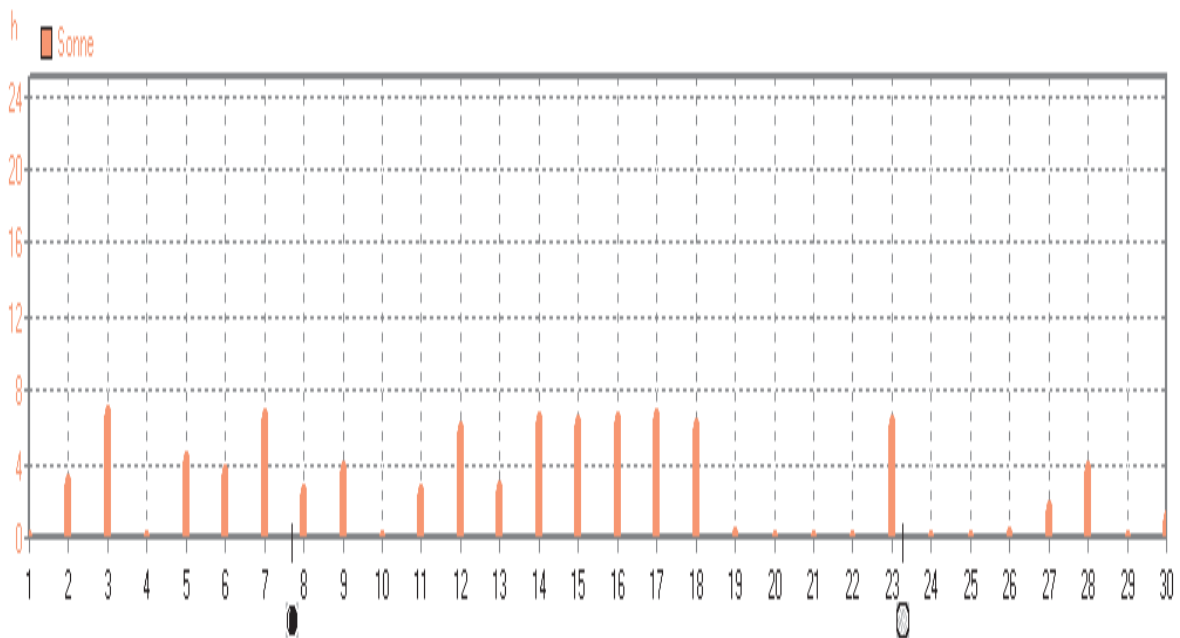
Wetterstation Oberntudorf 176m über NN



	MinWert	°C	MaxWert	°C	Durchschnitt	°C	
BodenTemp.	28.11.	00:20	0.0	12.11.	13:40	15.0	6.54

November 2018

Wetterstation Oberntudorf 176m über NN



	MaxWert	h	Durchschnitt	h	
Sonne	03.11.	16:40	6.67	86:20h	3